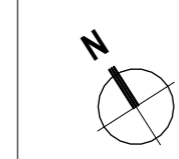
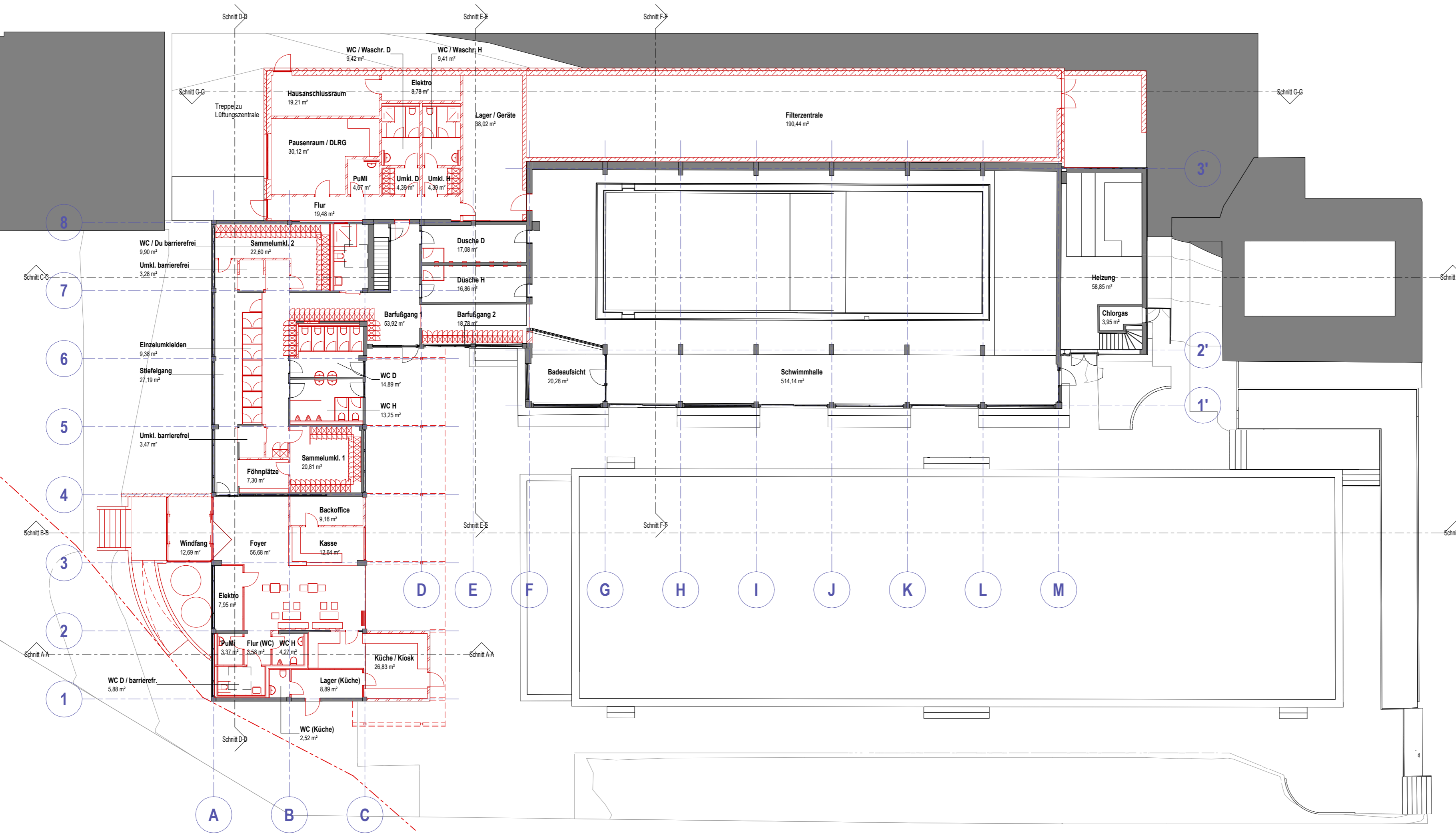


Grundriss OG ohne Abbruch



NHN Höhe aus 3D-Aufmaß übernommen - muss noch vom Vermesser bestätigt werden!

OKF E0 = ±0.00m = 331,33m NHN???

VORABZUG v01 vom 18.09.2025


INDEX	BESCHREIBUNG	DATUM	Ausgegeben von
v00	Planerstellung	28.08.2025	BWa
v01	Planerstellung / Aktualisierung	18.09.2025	BWa

Mit finanzieller Unterstützung des Bundes und des Landes Nordrhein-Westfalen





Ministerium für Heimat, Kommunales, Bau und Digitalisierung des Landes Nordrhein-Westfalen



Auftraggeber
 Stadt Altena
 Lüdenscheider Straße 22
 58762 Altena (Westfalen)

bestätigt: (Name, Unterschrift, Stempel)

Gesamprojektmanagement
 
 ARGE C&E Consulting und Engineering GmbH /
 Planungsbüro Schumacher GmbH
 Jagdschänkenstraße 52
 09117 Chemnitz

Auftragnehmer
 ava Architekten
 ava Aderhalten Architekten GmbH
 Friedrichstraße 127
 10117 Berlin
 www.anderhalten.com

bestätigt: (Name, Unterschrift, Stempel)

Lagebezug: Märkischer Kreis
Landkreis: Dahle
Gemarkung: Dahle
Höhenbezug: k.A.
Gemeinde: Altena
Flurstück: 1472
Quelle / Plangrundlage: k.A.
 k.A.

	Datum	Name	Unterschrift
Gezei.	10.07.25	BW	
Bearb.			
Gepr.			

Projektnummer:
 HWSB Altena M183 Wiederherstellung Frei- Hallenbad Dahle und MV14 Bäche am Bad ARC-GR-E0X-2v01
 Grundriss EG und OG (ohne Abbruch)

Stand:
Auftragsnr.: LPH 2 Vorplanung
Phase:
Plan-Nr.: ARC-GR-E0X-2v01
Bl.gr.: 420 x 789 mm
Maßstab: 1:200
Unterlage Bl.: